

# ZAINWESTUJ W POWIECIE HAJNOWSKIM

## MIĘSCIE I GMINIE HAJNÓWCE, GMINACH: KLESZCZELE, CZEREMCHA , DUBICZE CERKIEWNE, CZYŻE



**Powiat Hajnowski znajduje się w południowo-wschodniej części województwa podlaskiego, około 60 km od Białegostoku - stolicy regionu.**

**Ogólna powierzchnia powiatu wynosi 162 365 ha (1624 km<sup>2</sup>)**

**Liczba mieszkańców: 44 146**

**W skład powiatu wchodzi:**  
**gminy miejskie: Hajnówka**  
**gminy miejsko-wiejskie: Kleszczele**  
**gminy wiejskie: Białowieża, Czeremcha, Czyże, Dubicze Cerkiewne, Hajnówka, Narew, Narewka**  
**miasta: Hajnówka, Kleszczele**

**Lasy zajmują 50,6% powierzchni powiatu.**



# GOSPODARKA



- Powiat Hajnowski jest regionem rolniczo - przemysłowym. Na jego terenie funkcjonuje 2957 podmiotów gospodarczych, z czego 6,7 % należy do sektora publicznego.
- Region ma doskonałe warunki do rozwoju rolnictwa ekologicznego. Na bazie lokalnych produktów rozwija się przemysł rolno-spożywczy z wysokiej jakości produktami mleczarskimi, ziołami, wyrobami piekarniczymi, miodami, produktami alkoholowymi.





# GOSPODARKA



- **Działalność produkcyjna związana jest z:**
  - **przetwórstwem drewna: produkcja mebli, materiałów podłogowych, stolarki budowlanej, węgla drzewnego aktywnego oraz galanterii drewnianej. Znaczna część produkcji jest eksportowana.**
  - **przemysłem maszynowym: produkcja traktorów, maszyn rolniczych i komunalnych, kompleksowych obiektów suszarniano-energetycznych, silosów zbożowych, kotłów i pieców grzewczych.**
  - **produkcja wyrobów ceramiki budowlanej.**
- **Przygraniczne położenie powiatu prowadzi handel z Białorusią i innymi krajami zza wschodniej granicy. Funkcjonują tu dwa towarowe przejścia graniczne - w Siemianówce i Czeremsku, przy których prowadzą działalność firmy handlowe zajmujące się importem nawozów, drewna, gazów technicznych oraz innych produktów.**
- **Ruch graniczny osobowy wizowy i bezwizowy przez przejścia graniczne z Białorusią: w Białowieży (tylko ruch pieszy i rowerowy) i Połowcach (ruch samochodowy).**

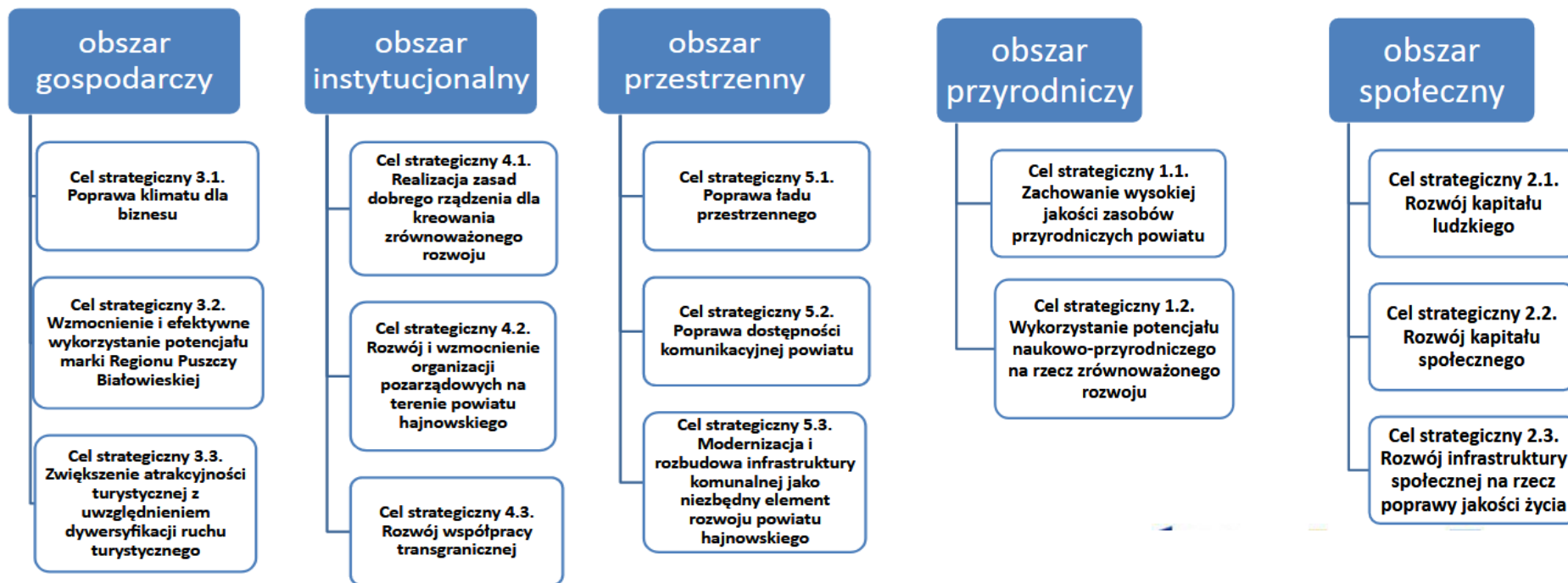
# STAN ŚRODOWISKA POWIATU HAJNOWSKIEGO



- Tereny o szczególnych walorach przyrodniczych zajmują aż 58,5 % powierzchni powiatu- 95032,5 ha. Na Białowieski Park Narodowy przypada 10 517,3 ha, rezerваты przyrody- 12 340,3 ha a na obszar chronionego krajobrazu - 71 830,4 ha. W powiecie znajduje się 1286 pomników przyrody. Szczególnie cenne obszary są objęte siecią Natura 2000.
- Stan środowiska Powiatu Hajnowskiego jest monitorowany przez Wojewódzki Inspektorat Ochrony Środowiska i obejmuje następujące komponenty: monitoring powietrza atmosferycznego, monitoring wód powierzchniowych, monitoring wód podziemnych, monitoring hałasu, monitoring pól elektromagnetycznych.

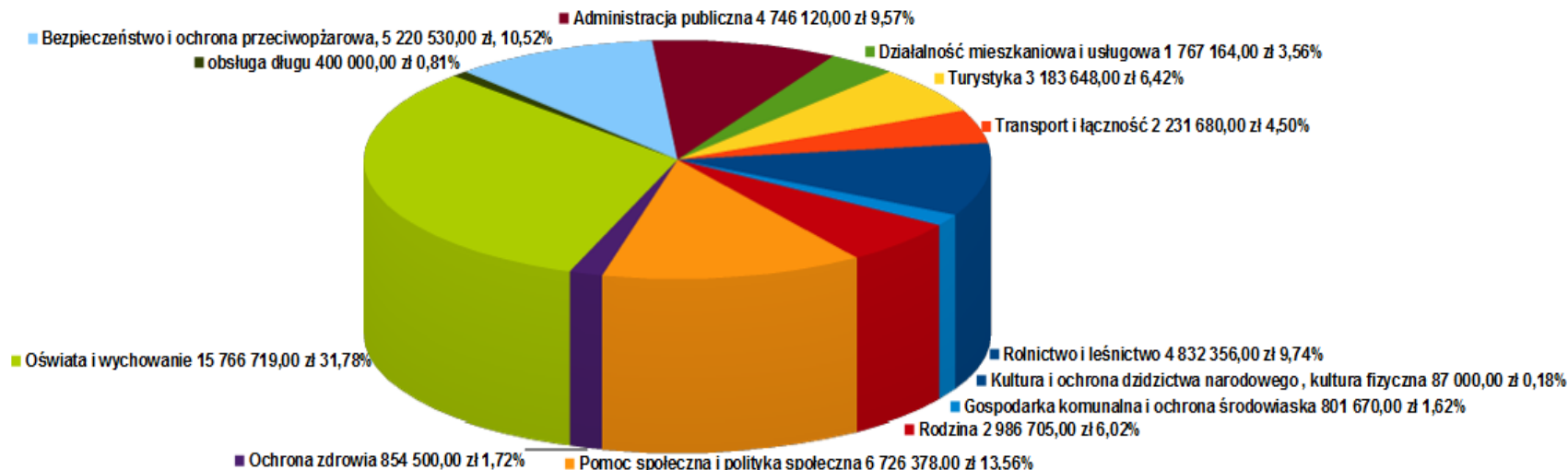


# CELE STRATEGICZNE POWIATU HAJNOWSKIEGO – Program rozwoju Powiatu Hajnowskiego do 2020 roku



# BUDŻET POWIATU HAJNOWSKIEGO 2019 R.

## - 49 604 470,00 Zł





# CELE STRATEGICZNE MIASTA HAJNÓWKA

## Cel 1. Kształtowanie Hajnówki jako lidera rozwoju Regionu Puszczy Białowieskiej.

1.1. Budowa partnerstw na rzecz zrównoważonego rozwoju miasta i regionu.

1.2. Promocja lokalnych oraz regionalnych produktów i usług.

1.3. Budowa przewagi konkurencyjnej miasta.



**HAJNÓWKA**  
DUCHOWA WITALNOŚĆ

## Cel 2. Wspieranie rozwoju gospodarczego miasta i regionu.

2.1. Tworzenie warunków do powstawania i rozwoju podmiotów gospodarczych.

2.2. Tworzenie korzystnych warunków dla inwestorów.

2.3. Rozwój funkcji turystycznych miasta.

2.4. Poprawa przestrzeni miasta do życia i rozwoju.

## Cel 3. Rozwój kapitału ludzkiego.

3.1. Tworzenie warunków do wszechstronnego rozwoju dzieci, młodzieży i dorosłych

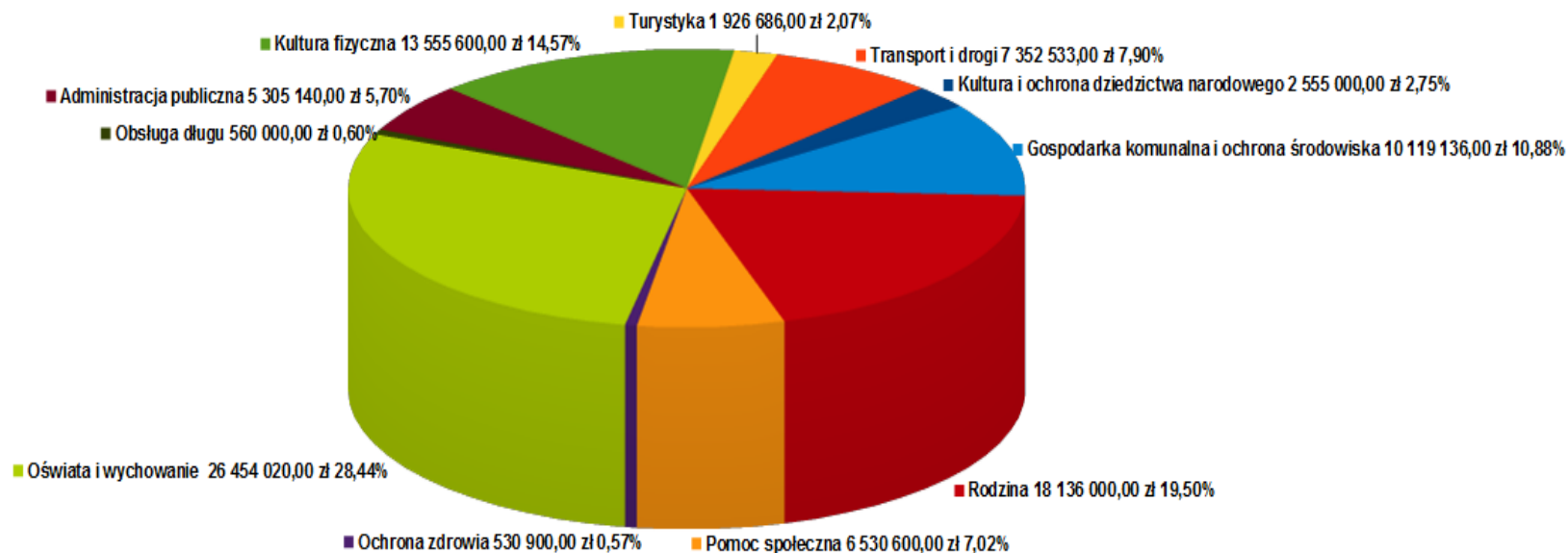
3.2. Kształtowanie kompetencji niezbędnych do rozwoju społ.-gospodarczego. Aktywizacja zawodowa.

3.3. Doskonalenie funkcjonowania instytucji wspierających rozwój kapitału społecznego.

3.4. Przeciwdziałanie wykluczeniom i degradacji społecznej.

3.5. Wsparcie integracji mieszkańców oraz aktywności społecznej i kulturalnej.

# BUDŻET MIASTA HAJNÓWKA w 2019 r.





# OFERTA INWESTYCYJNA MIASTA I GMINY HAJNÓWKA



Dogodne położenie geograficzne Hajnówki, centrum przemysłowego regionu, na szlaku wschód-zachód, skusiły kilku większych inwestorów do lokalizacji kapitału w mieście.

Hajnówka to również miasto przyjazne dla turystów. Najważniejszą atrakcją jest bezpośrednia bliskość najstarszego lasu nizinnego Europy Puszczy Białowieskiej.

Mając na uwadze powyższe atuty Urząd Miasta Hajnówka i Urząd Gminy Hajnówka przygotowały atrakcyjną cenowo ofertę inwestycyjną dla ludzi biznesu - potencjalnych inwestorów.

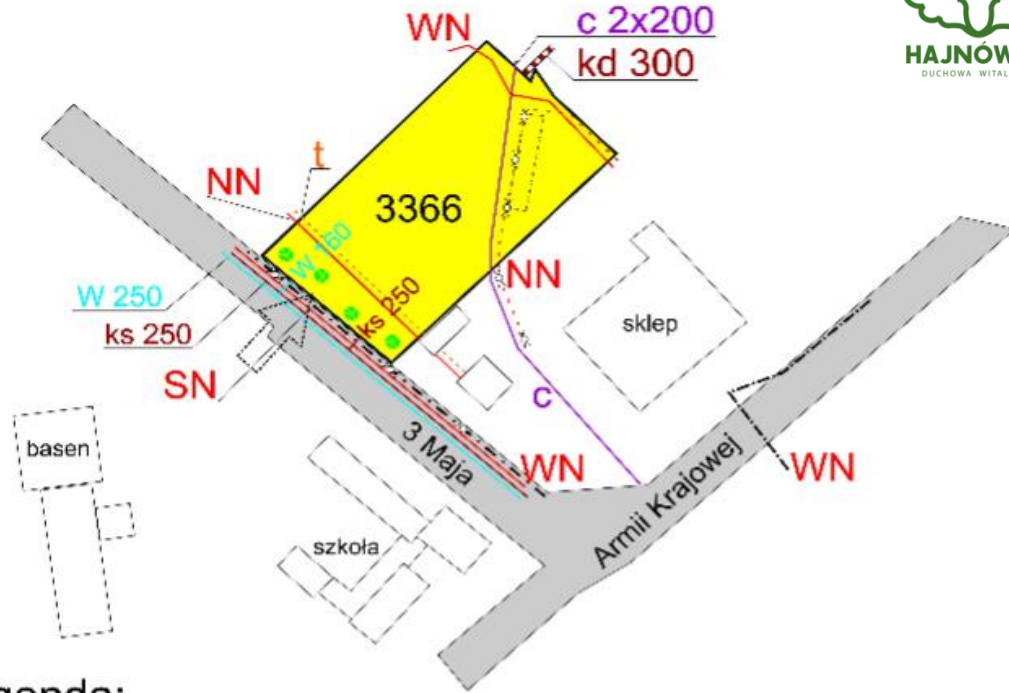
# OFERTA INWESTYCYJNA MIASTA HAJNÓWKA



<http://www.hajnowka.pl/biznes/inwestuj-u-nas.html>

**Urząd Miasta Hajnówka**  
**ul. Aleksego Zina 1, 17-200 Hajnówka**  
**Referat Polityki Gospodarczej**  
**Obsługa Inwestora**  
**Paweł Denisiuk**  
**tel. 85 682 20 16, pokój nr 220**  
**e-mail: [p.denisiuk@hajnowka.pl](mailto:p.denisiuk@hajnowka.pl)**





## Miasto Hajnówka

### TEREN INWESTYCYJNY

#### 3 MAJA 59S






- 1,0095 ha, przeznaczenie:  
usługi komercyjne, hotelarskie  
typu: hotel, pensjonat, motel








### Legenda:

-  teren inwestycyjny
-  droga
-  budynki
-  wiata do rozbiórki
-  latarnia
-  drzewa
-  projektowany wjazd

#### sieć elektryczna:

-  **WN** linia napowietrzna wysokiego napięcia
-  **NN** linia podziemna niskiego napięcia
-  **SN** linia podziemna średniego napięcia
-  **WN** linia podziemna wysokiego napięcia
-  **NN** linia energetyczna niskiego napięcia do usunięcia

-  **kd 300** kanalizacja deszczowa projektowana
-  **w 160** przyłącze wodociągowe projektowane
-  **ks 250** kanalizacja sanitarna, projektowana
-  **c** sieć ciepłownicza
-  **t** linia telefoniczna do usunięcia



**Legenda:**

- |  |  |  |                                    |
|--|--|--|------------------------------------|
|  | teren inwestycyjny   |  | linia podziemna wysokiego napięcia |
|  | droga  |  | kanal technologiczny               |
|  | wjazd na teren   |  | woda                               |
|  | kolejka wąskotorowa  |  | kanalizacja deszczowa              |
|  | obszar leśny nie podlegający wyznaczeniu                         |  | kanalizacja sanitarne              |
|  | pozostały obszar zadrzewień/zakrzewień przeznaczony do usunięcia |  | sieć ciepłownicza                  |
|  |  |  | linia telefoniczna                 |

## Miasto Hajnówka TEREN INWESTYCYJNY DOWGIRDA

- 6,9569 ha,
- przeznaczenie: pod zabudowę turystyczno - rekreacyjno - sportową oraz zabudowę usługową





**Miasto Hajnówka**  
**TEREN INWESTYCYJNY**  
**FILIPCZUKA**  
-0.6534 ha,  
-przeznaczenie: pod zabudowę  
przemysłową



# WIEŻA CIŚNIEŃ W HAJNÓWCE



Nasza wieża ciśnień, która od ponad 50 lat stanowi nieodłączny element krajobrazu Hajnówki czeka na chętnego do zakupu i zagospodarowania.

Wieża czeka na pomysł.

Pomysłów na jej wykorzystanie może być wiele: od mini obserwatorium astronomicznego, klubu, kawiarni do wieży widokowej na miasto i okolice. Widoki z jej szczytu są bardzo interesujące.



## WIEŻA CIŚNIEŃ DO ZAGOSPODAROWANIA

Budowla położona w Hajnówce przy ul. Skarpowej, wybudowana w latach 50, w technologii tradycyjnej murowanej. Podpiwniczona.

Wysokość : 28 m

Średnica: 6,80 m

Kondygnacje: 4

Kontakt PWiK Sp. z o.o. tel. 85 873 30 32

Więcej informacji o wieży i widoków ze szczytu można zobaczyć na:  
<http://www.umhajnówka.home.pl/old/aktualnosci/2006/sierpień/05/00.php>



# OFERTA INWESTYCYJNA POWIATU HAJNOWSKIEGO



- ▶ Hajnówka, działka nr 3369/1, powierzchnia 1,1827 ha
- ▶ Przeznaczenie: teren zabudowy usługowej

## Starostwo Powiatowe w Hajnówce

ul. Aleksiego Zina 1, 17-200  
Hajnówka

Klasyfikacja gruntów, scalanie i  
wymiana gruntów, gospodarka  
nieruchomościami powiatu

Adam Panfiluk

tel. 85 682 31 70, pokój nr 29

e-mail:

adam.panfiluk@powiat.hajnówka.  
pl



# OFERTA INWESTYCYJNA GMINY HAJNÓWKA



- ▶ Dubiny k. Hajnówki: działka 666/4 – 0,8049 ha, działka 667/1 – 0,29 ha, działka 669/4 – 0,4594 ha
- ▶ Przeznaczenie: nieuciążliwe inwestycje usługowo-produkcyjne



# OFERTA INWESTYCYJNA GMINY HAJNÓWKA

- Dubiny k. Hajnówki: działka 1006/9 – 2,0973 ha, działka 1006/10 – 3,1467 ha, działka 1006/11 – 0,4167 ha, działka 1006/12 – 3,1266 ha
- Przeznaczenie: zabudowa przemysłowo-składowa oraz produkcyjno-usługowa





# OFERTA INWESTYCYJNA GMINY KLESZCZELE



<http://www.kleszczele.pl/art,829,tereny-inwestycyjne.html>

**Urząd Miejski w Kleszczelach**  
**ul. 1 Maja 4, 17-250 Kleszczele**  
**Obsługa inwestora:**  
**Justyna Wawrusiewicz**  
**podinspektor ds. nieruchomości**  
**tel. 85 68 18 004 wew. 23**

**e-mail: [justyna.wawrusiewicz@wrotapodlasia.pl](mailto:justyna.wawrusiewicz@wrotapodlasia.pl)**

TEREN INWESTYCYJNY	PRZEZNACZENIE	POWIERZCHNI A	WŁASNOŚĆ
Repczyce I	pod usługi turystyczno - hotelowe, usługi inne związane z funkcją rekreacyjną, nieuciążliwe dla otoczenia oraz zieleń urządzoną	1,9823 ha	Gmina Kleszczele
Repczyce II	pod usługi turystyczno - hotelowe oraz usługi inne związane z funkcją rekreacyjną, nieuciążliwe dla otoczenia	0,8033 ha	Gmina Kleszczele



# Gmina Kleszczele

Tereny Inwestycyjne  
(obręb 0003 Dobrowoda)

Repczyce I



Repczyce II



# OFERTA INWESTYCYJNA GMINY CZEREMCHA



Urząd Gminy Czeremcha

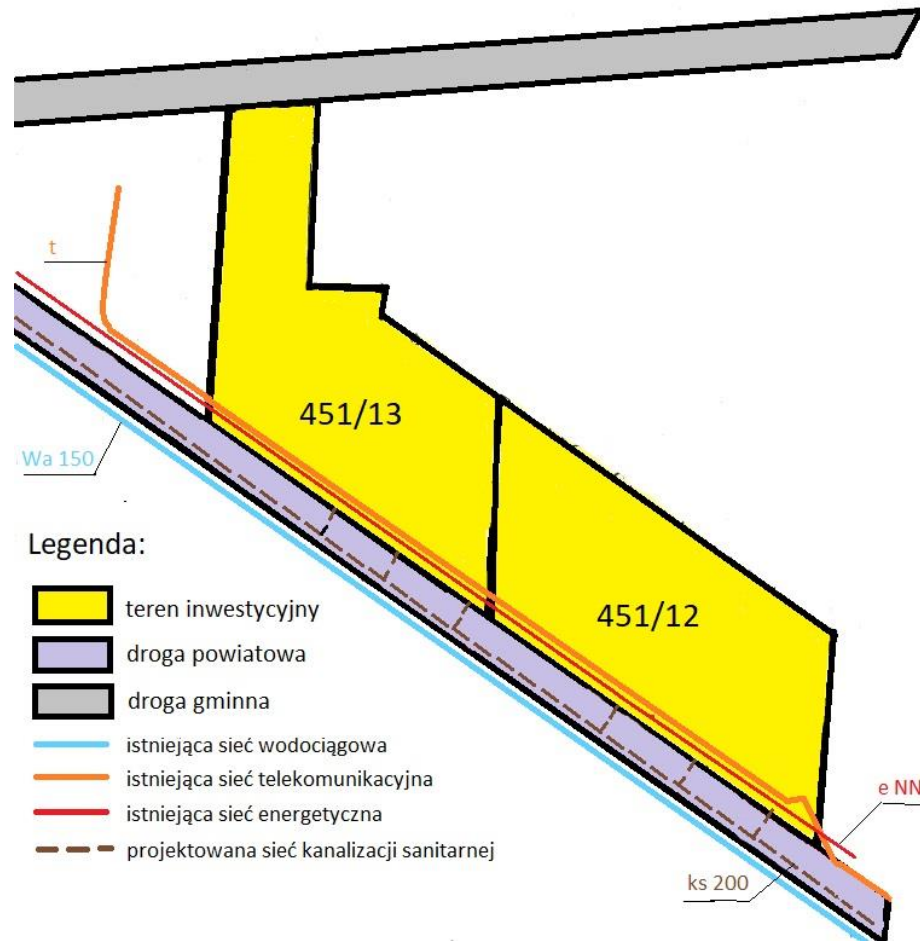
ul. Duboisa 14

17-240 Czeremcha

Edyta Szymaniuk-Paryż, tel. 85 685 03 94,

e-mail: [eszymaniuk@czereemcha.pl](mailto:eszymaniuk@czereemcha.pl)

TEREN INWESTYCYJNY	PRZEZNACZENIE	POWIERZCHNIA	WŁASNOŚĆ
Czeremcha- Wieś działki nr 451/12 i 451/13	pod zabudowę jednorodzinną lub zagrodową z usługami	działka nr 451/12 - 2,132 ha działka nr 451/13 - 2,132 ha	Gmina Czeremcha



Legenda:

- teren inwestycyjny
- droga powiatowa
- droga gminna
- istniejąca sieć wodociągowa
- istniejąca sieć telekomunikacyjna
- istniejąca sieć energetyczna
- projektowana sieć kanalizacji sanitarnej

**GMINA  
CZEREMCHA**  
TEREN  
INWESTYCYJNY  
Czeremcha-Wieś  
działki nr 451/12 i  
451/13



# Oferta inwestycyjna Gminy Dubicze Cerkiewne



<http://www.dubicze-cerkiewne.pl/index.php/gmina/oferta-inwestycyjna>

<http://www.coi.wrotapodlasia.pl/mapa>

**Urząd Gminy Dubicze Cerkiewne**  
**17-204 Dubicze Cerkiewne, ul. Główna 65**

**Osoba do kontaktu z inwestorami:**

**Wójt - Leon Małaszewski**

**tel. 85 682 79 90**

**[E-mail: gmina@dubicze-cerkiewne.pl](mailto:gmina@dubicze-cerkiewne.pl)**



# Oferta inwestycyjna Gminy Dubicze Cerkiewne



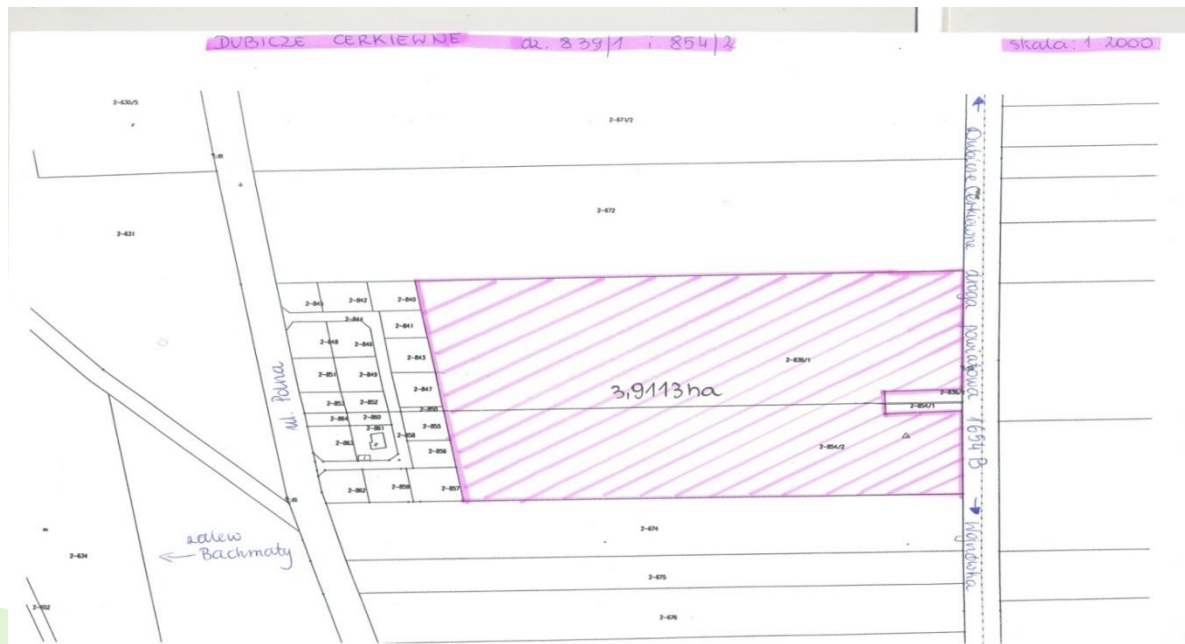
- Nieruchomość oznaczona numerami geodezyjnymi **610/1** i **610/2** o łącznej powierzchni **1,02ha**;
- Działka rolna, obecnie nieużytkowana, usytuowana bezpośrednio przy drodze wojewódzkiej Nr 685 (Hajnówka –Jelonka);
- Kolej w odległości ok. 4 km;
- Elektryczność, kanalizacja oraz wodociąg bezpośrednio przy granicy działki.
- Istnieje możliwość powiększenia terenu po uzgodnieniu z prywatnymi właścicielami;



# Oferta inwestycyjna Gminy Dubicze Cerkiewne



- Nieruchomość oznaczona numerami geod. **839/1 i 854/2** o łącznej powierzchni **3,9113ha**;
- Jest to działka rolna, obecnie nieużytkowana, usytuowana bezpośrednio przy drodze powiatowej 1654B (Dubicze Cerkiewne – Wojnówka), ok. 1,5km od drogi wojewódzkiej Nr 685;
- Kolej w odległości ok. 4 km (Witowo);
- Elektryczność, kanalizacja, wodociąg oraz telekomunikacja w odległości ok. 150m;
- Istnieje możliwość powiększenia terenu po uzgodnieniu z prywatnymi właścicielami;



# Oferta inwestycyjna Gminy Dubicze Cerkiewne – Czechy Orlańskie



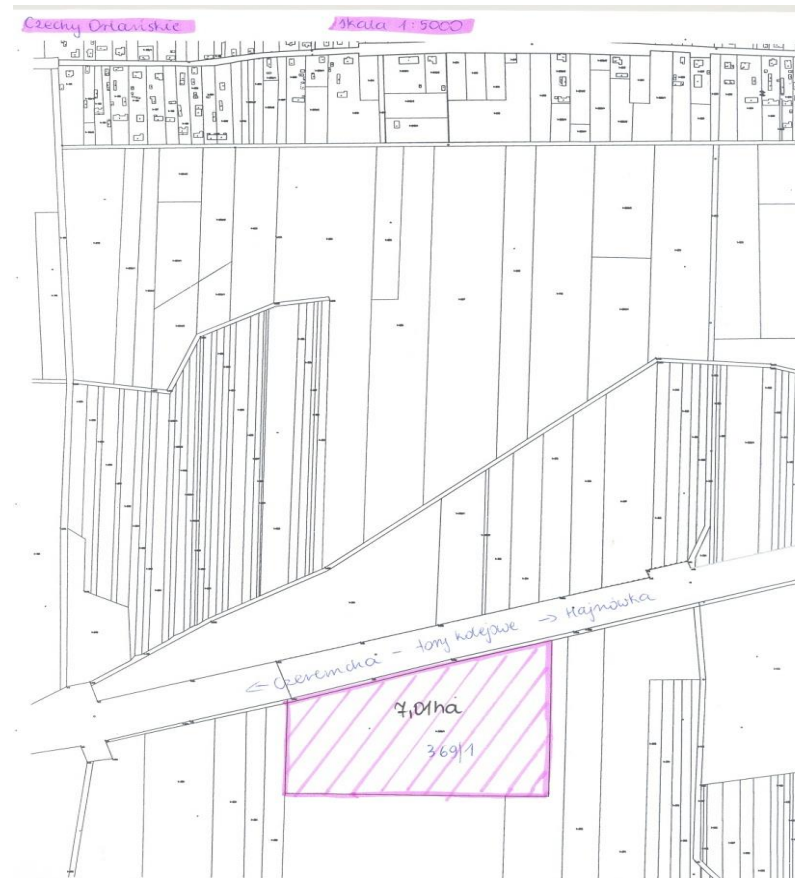
- Zabudowana nieruchomość oznaczona numerem geodezyjnym **213/1** o powierzchni **0,3432ha**
- Na działce **213/1** posadowiony jest budynek poszkolny (pow. zabud. 276m<sup>2</sup>) w słabym stanie technicznym;
- Drogę dojazdową do terenu stanowi droga powiatowa nr 1669B o szerokości ok. 5m;
- Kolej w odległości ok. 4 km (Witowo);
- Elektryczność, wodociąg oraz telekomunikacja bezpośrednio przy granicy działki;



# Oferta inwestycyjna Gminy Dubicze Cerkiewne – Czechy Orlańskie



- Nieruchomość oznaczona numerem geod. **369/1** o łącznej powierzchni **7,01ha**;
- Jest to działka stanowiąca nieużytek – wyrobisko po żwirowni;
- Usytuowana bezpośrednio przy drodze gminnej oraz w sąsiedztwie torów kolejowych obsługujących linię Hajnówka – Czeremcha;
- Od drogi wojewódzkiej Nr 685 (Hajnówka – Jelonka) ok. 3 km;





# Oferta inwestycyjna Gminy Czyże



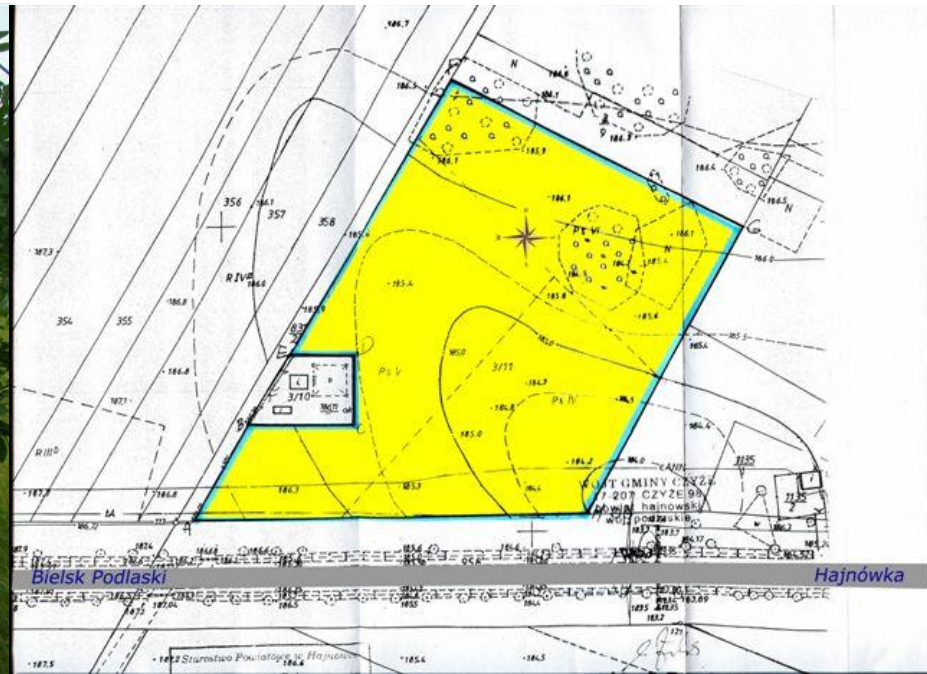
[http://ugczyze.pl/gospodarka\\_oferty.htm](http://ugczyze.pl/gospodarka_oferty.htm)

**Urząd Gminy Czyże,  
Czyże 106, 17-207 Czyże  
Kontakt: Bazyl Siemiacki, inspektor, tel: 85 68 189 96,  
tel.: 85 68 189 96, e-mail:[siemiacki@ugczyze.pl](mailto:siemiacki@ugczyze.pl)**

# Oferta inwestycyjna Gminy Czyże



TEREN INWESTYCYJNY	PRZEZNACZENIE	POWIERZCHNIA	WŁASNOŚĆ
ZBUCZ	Kompleks hotelowo- gastronomiczny	1,39	GMINA CZYŻE



# INWESTYCJE ZREALIZOWANE W HAJNÓWCE

## Park Wodny w Hajnówce

Lata realizacji: 2007-2009.

Całkowita wartość projektu 19 717 319,06 zł

Hala basenu wyposażona jest w dużą nieckę basenową ze stali nierdzewnej o wymiarach 12,50 m x 25,00 m i głębokości od 140 do 180 cm; małą nieckę basenową ze stali nierdzewnej do nauki pływania z częścią rekreacyjną (m.in. masaże ławeczkowe, sztuczna rzeka, mała zjeżdżalnia, urządzenie do masażu karku, masaże ścienne, ścianka wspinaczkowa); rynną zjeżdżalni o długości ok. 120 m oraz basen jacuzzi. Z hali basenu jest przejście do zespołu saun i solarium, w skład którego wchodzi sauna sucha, łaźnia parowa, basen z zimną wodą, stanowiska do odpoczynku i ćwiczeń ruchowych, solarium. Na piętrze zaprojektowano część biurową oraz widownię z 219-ma miejscami siedzącymi. Przy obiekcie znajdują się miejsca parkingowe.

W obszernym holu na parterze zlokalizowane są: kawiarnia, szatnia, pomieszczenie ochrony (portiernia), kasa rozliczeń, toalety oraz przejście do części fitness – siłowni.





# **CENTRUM NAUKOWO- BADAWCZE ZAMIEJSCOWEGO WYDZIAŁU LEŚNEGO POLITECHNIKI BIAŁOSTOCKIEJ W HAJNÓWCE**

Lata realizacji: 2013-2015

Koszt: ok. 36 milionów zł

W obiekcie, o powierzchni 480 m<sup>2</sup>, znalazły się sala seminaryjna oraz specjalistyczne laboratoria:

- Fotodetekcji i komputerowej analizy obrazu – służyć będzie badaniu obiektów przyrodniczych z wykorzystaniem termowizji oraz monitorowaniu środowiska leśnego pod kątem ochrony przyrody.
- Entomologii – prowadzić będzie badania nad wybranymi grupami owadów występującymi na Podlasiu
- Ubocznych produktów leśnych – powstało, by badać odpady z drewna, które ze względu na swoje cenne substancje mogą być wykorzystane w wielu branżach.
- Monitoringu środowiska leśnego – umożliwi naukowcom rozszerzenie badań dotyczących identyfikacji wpływu czynnika ludzkiego na funkcjonowanie podlaskiej przyrody.

Dzięki nowoczesnym laboratoriom Politechnika Białostocka zwiększyła swoje możliwości w zakresie badań nad środowiskiem leśnym. Inwestycja umożliwia także rozwój współpracy z Białowieskim Parkiem Narodowym, Lasami Państwowymi oraz Instytutem Badawczym Leśnictwa.





# SP ZOZ W HAJNÓWCE

**W 2018 roku szpital w Hajnówce uplasował się na 2 pozycji w województwie, a 40 pozycji wśród szpitali w Polsce! I ciągle inwestuje! W roku 2018 hajnowski SP ZOZ wydał ponad 25 mln zł na inwestycje.**

W szpitalu realizowane są następujące projekty:

- przebudowa i doposażanie w nowoczesny sprzęt medyczny Szpitalnego Oddziału Ratunkowego z Izbą Przyjęć. Całkowita wartość inwestycji to ponad 6,4 mln zł.
- przebudowa sal na Oddziale Anestezjologii i Intensywnej Terapii oraz Bloku Operacyjnym, blok zostanie również doposażony w sprzęt medyczny. Całkowita wartości inwestycji to ponad 9,6 mln zł.
- utworzenie Centrum Zdrowia Psychicznego w Hajnówce – całkowita wartość inwestycji 9,4 mln zł.



## **Szanowni Inwestorzy! Drodzy Państwo!**

Serdecznie zapraszamy Państwa do Powiatu Hajnowskiego - regionu otwartego na nowe inwestycje, gdzie wieloletnia kultura i tradycja łączy się ze zrównoważonym rozwojem i ciągłym patrzeniem w przyszłość.

Sercem naszego powiatu jest Puszcza Białowieska – jeden z najcenniejszych kompleksów leśnych Europy. To właśnie Puszcza – z Białowieskim Parkiem Narodowym, licznymi rezerwatami I pomnikami przyrody, szlakami turystycznymi prowadzącymi do najodleglejszych zakątków, ścieżkami dydaktycznymi – jest ogromną atrakcją naszego regionu. Cenne obszary przyrodniczo, kulturowo i krajobrazowo stanowią niepowtarzalną okazję do inwestowania w turystykę, wypoczynek, zdrowie czy silver ekonomii.

Głównymi kierunkami inwestowania jest przemysł przyjazny dla środowiska naturalnego, handel i turystyka. Naszym atutem jest również położenie geograficzne blisko wschodniej granicy. Na naszym terenie funkcjonują przejścia graniczne z Białorusią: całodobowe, kolejowe towarowe w Siemianówce, kolejowe towarowe w Czeremsze, drogowe przejście w Połowcach (także pojazdy ciężarowe do 7,5 t), turystyczne w Białowieży (ruch pieszy i rowerowy). Przygraniczne położenie to naturalnie dodatkowe rynki zbytu towarów oraz możliwość nawiązania międzynarodowej współpracy.

Chęć ciągłego zwiększania atrakcyjności inwestycyjnej Powiatu Hajnowskiego skutkuje dynamicznymi zmianami w zakresie infrastruktury, systemów wspierania inwestycji a także usprawniania komunikacji z inwestorami. Zmiana ustawy z 2018 r. w sprawie zasad działania Specjalnych Stref Ekonomicznych i program "Polska Strefa Inwestycji" daje naszemu regionowi dodatkowe wsparcie inwestycji w ramach Suwalskiej Specjalnej Strefy Ekonomicznej.

Powiat Hajnowski stwarza dobre warunki do prowadzenia działalności międzynarodowych korporacji jak i mniejszych przedsiębiorstw. Jesteśmy przekonani, że Powiat Hajnowski to dobra lokalizacja dla Państwa inwestycji.

**Jesteśmy otwarci na inwestorów w dziedzinie przemysłu przyjaznemu środowisku naturalnemu, handlu i usług.**

**Gwarantujemy wszechstronną pomoc w wyborze odpowiedniej lokalizacji terenu, szybkie załatwienie formalności i sprawne uzyskanie niezbędnych decyzji administracyjnych.**

**Zapraszamy do Nas!**

*Andrzej Skiepmo - Starosta Hajnowski*

*Jerzy Sirak – Burmistrz Miasta Hajnówka*

*Lucyna Smoktunowicz - Wójt Gminy Hajnówka*

*Aleksander Sielicki – Burmistrz Miasta Kleszczele*

*Leon Małaszewski- Wójt Gminy Dubicze Cerkiewne*

*Jerzy Wasiluk – Wójt Gminy Czeremcha*

*Jerzy Wasiluk – Wójt Gminy Czyże*

**OFERTY:** <http://www.coi.wrotapodlasia.pl/mapa>

**KONTAKTY:**



Suwalska Specjalna  
Strefa Ekonomiczna S.A.



Polska  
Strefa Inwestycji

## Suwalska Specjalna Strefa Ekonomiczna

Biuro w Suwałkach

Wydział Obsługi Inwestora

ul. T. Noniewicza 49, 16-400 Suwałki

tel./fax (+48 87) 565 22 17

tel./fax (+48 87) 565 24 49

e-mail: [suwalki@ssse.com.pl](mailto:suwalki@ssse.com.pl)

e-mail: [g.czauz@ssse.com.pl](mailto:g.czauz@ssse.com.pl)

### Urząd Miasta Hajnówka

ul. Aleksego Zina 1, 17-200 Hajnówka

Referat Polityki Gospodarczej

Obsługa Inwestora

Paweł Denisiuk

tel. 85 682 20 16, pokój nr 220

e-mail: [p.denisiuk@hajnowka.pl](mailto:p.denisiuk@hajnowka.pl)



### Urząd Gminy Hajnówka

ul. Aleksego Zina 1, 17-200 Hajnówka

Referat inwestycji, planowania  
przestrzennego i gospodarki gruntami,

Aleksander Kulik

Tel.: 85 6822756, pokój nr 37

fax.: 85 682 46 12

[a.kulik@gmina-hajnowka.pl](mailto:a.kulik@gmina-hajnowka.pl)

### Starostwo Powiatowe w Hajnówce

ul. Aleksego Zina 1, 17-200 Hajnówka

Klasyfikacja gruntów, scalanie i wymiana  
gruntów, gospodarka nieruchomościami  
powiatu



Adam Panfiluk

tel. 85 682 31 70, pokój nr 29

e-mail: [adam.panfiluk@powiat.hajnowka.pl](mailto:adam.panfiluk@powiat.hajnowka.pl)

## KONTAKTY:



### Urząd Miejski w Kleszczelach

ul. 1 Maja 4, 17-250 Kleszczelach

Obsługa inwestora:

Justyna Wawrusiewicz

podinspektor ds. nieruchomości

tel. 85 68 18 004 wew. 23

e-mail:

[justyna.wawrusiewicz@wrotapodlasia.pl](mailto:justyna.wawrusiewicz@wrotapodlasia.pl)



### Urząd Gminy Czeremcha

ul. Duboisa 14

17-240 Czeremcha

Kontakt: Edyta Szymaniuk-Paryż,

tel. 85 685 03 94,

e-mail: [eszymaniuk@czaremcha.pl](mailto:eszymaniuk@czaremcha.pl)

[pl](http://pl)



### Urząd Gminy Dubicze Cerkiewne

17-204 Dubicze Cerkiewne, ul.

Główna 65

Osoba do kontaktu z inwestorami:

Wójt - Leon Małaszewski

tel. 85 682 79 90

e-mail: [gmina@dubicze-cerkiewne.pl](mailto:gmina@dubicze-cerkiewne.pl)



### Urząd Gminy Czyże,

Czyże 106, 17-207 Czyże

Kontakt: Bazyli Siemiacki, inspektor,

tel: 85 68 189 96,

tel.: 85 68 189 96,

e-mail: [siemiacki@ugczyze.pl](mailto:siemiacki@ugczyze.pl)